

# CERERE DE RACORDARE LA SISTEMUL DE DISTRIBUȚIE

Nr. \_\_\_\_\_/data \_\_\_\_\_

CLC: \_\_\_\_\_

**DEPUNE ONLINE** <https://racordaresd.distrigazsud-retele.ro>



## Conductă și bransament

- Extindere conductă cu un bransament
- Extindere conductă cu bransamente multiple



## Bransament

- Bransament nou
- Redimensionări bransament/ P.R.M./ S.R.M.
- Separare dintr-un bransament comun (ramificat)



## Instalație de utilizare

- Instalație de utilizare nouă
- Separare din I.U. unică bloc
- Suplimentare debit instalat
- Modificare I.U.

## Date de identificare ale solicitantului

- Persoană fizică    Persoană juridică    Asociație    Dezvoltator imobiliar

Solicitant

Nume și prenume:		Reprezentant legal:			
Adresa BI/sediu str.:		nr.:	bloc:	sc.:	ap.:
Localitate:	Județ:	BI/CI seria:		nr.:	
CNP/CUI:	Telefon:	Email:			
Cont bancar:		Deschis la:			

Mandatar

Nume și prenume:		Reprezentant legal:			
Adresa BI/sediu str.:		nr.:	bloc:	sc.:	ap.:
Localitate:	Județ:	BI/CI seria:		nr.:	
CNP/CUI:	Telefon:	Email:			

Adresă de corespondență:

## Informații privind adresa locului de consum pentru racordarea la sistemul de distribuție (S.D.)

Racordarea la S.D. a gazelor naturale a locului de consum situat în localitatea:

Str.:	Nr.:	Bl.:	Sc.:	Ap.:	Județul:
-------	------	------	------	------	----------

Racordarea S.D. închis amplasat în:

Localitatea:	Str.:	Județul:
--------------	-------	----------

Racordarea la S.D. a G.N. din:

Localitatea:	Str.:	Județul:
--------------	-------	----------

Precizări privind racordarea:

## Parametri tehnici

Debit de gaze

Nr. crt.	Denumire aparat	Nou*	Existent**	Debitul nominal (Nm <sup>3</sup> /h)	Nr. aparate (buc)	Se desființează	
						Da	Nu
1							
2							
3							
	Total nr. aparate/debit existent						
	Total nr. aparate/debit schimbat						

\* Aparatele de utilizare solicitate vor respecta instrucțiunile de montaj date de producător și reglementările în vigoare.

\*\* Aparatele de utilizare existente au fost instalate în baza rezervărilor de capacitate anterioare și documentațiilor tehnice aprobate.

## Alte cerințe specifice

Regim de presiune pentru instalația de utilizare\*\*\*:

- Presiune Medie    Presiune Redusă    Presiune Joasă

\*\*\* În cazul în care în cerere nu este specificat regimul de presiune dorit, pentru instalația de utilizare va fi adoptată Presiune Joasă (0,025 bar).

## Calitatea gazelor

Condiții de calitate a gazelor naturale

(se completează doar pentru preluarea gazelor în S.D., pentru conductele din amonte sau sistemele de distribuție închise).

1. Compoziția chimică a gazelor naturale
2. Punctul de rouă al apei: .....°C
3. Punctul de rouă al hidrocarburilor: .....°C
4. Valoarea minimă admisă pentru puterea calorifică superioară repartizată la volum: ..... kcal/m<sup>3</sup>
5. Temperatura maximă admisă a gazelor naturale: .....°C
6. Conținutul de impurități mecanice: ..... g/m<sup>3</sup>

## Documente anexate cererii

- Copia actului de identitate (B.I./C.I.)/certificatului de înmatriculare /actului de constituire a Asociației, după caz;
- Copia actului de proprietate/închiriere/comodat (afereț locului de consum), cu acordul coproprietarilor sau al proprietarilor (după caz) și copie B.I./C.I. ale acestora (după caz), planuri cadastrale (după caz);
- Autorizația de construire imobil, însoțită de piesele desenate, vizate spre neschimbare, care au intrat în componența documentației tehnice depuse la obținerea acesteia - dacă actul de proprietate este doar pentru teren;
- Acordul Asociației de Proprietari pentru modificarea spațiilor comune, în conformitate cu Legea 230/2007, acordul proprietarilor imobilului respectiv în lipsa unei Asociații de Proprietari;
- Acordul proprietarului conductei/acordul în formă autentică al solicitantului de racordare privind despăgubirea proprietarului conform art. 108 din Legea 123/2012 (după caz);
- Planul de încadrare în zonă;
- Planul de situație la scara 1:500 din documentația cadastrală a proprietății, conținând inventarul punctelor de pe perimetrul corpului de proprietate, în sistem de coordonate Stereografic 1970 (după caz); plan de situație 1:2000;
- Planul anexă la AC și PUZ/PUD, în situația în care solicitantul de acces este dezvoltator imobiliar;
- Contract de mandat (după caz);
- Anexa 1.

## Documente necesare obținerii autorizațiilor/avizelor

În vederea obținerii autorizațiilor/avizelor, după semnarea contractului de racordare, în funcție de cerințele autorităților publice locale/deținătorilor de utilități, îți pot fi solicitate documente specifice suplimentare.

## Răspunsul OSD la prezenta cerere

Răspunsul OSD se transmite prin poștă/curierat la adresa de corespondență indicată și prin e-mail, pentru alte comunicări, după caz.



## Comunicarea solicitantului cu OSD se realizează

- E-mail
- Telefon
- Curierat
- Registratură/Biroul de Informare și Relații cu Publicul

## Datele cu caracter personal

Potrivit legislației în vigoare, în vederea soluționării cererii tale vom prelucra date cu caracter personal. Pentru mai multe informații poți consulta Nota Generală de Informare cu privire la Protecția datelor cu caracter personal, disponibilă pe site-ul nostru [www.distrigazsud-rețele.ro](http://www.distrigazsud-rețele.ro), în secțiunea dedicată Protecției datelor cu caracter personal, precum și la sediile noastre.

## Publicarea pe pagina de internet a informațiilor

În ceea ce privește publicarea pe pagina de internet a Distrigaz Sud Rețele a informațiilor cu privire la datele tale de contact și adresa locului de consum:

- Sunt de acord
- Nu sunt de acord cu această publicare.

Data

Semnătura



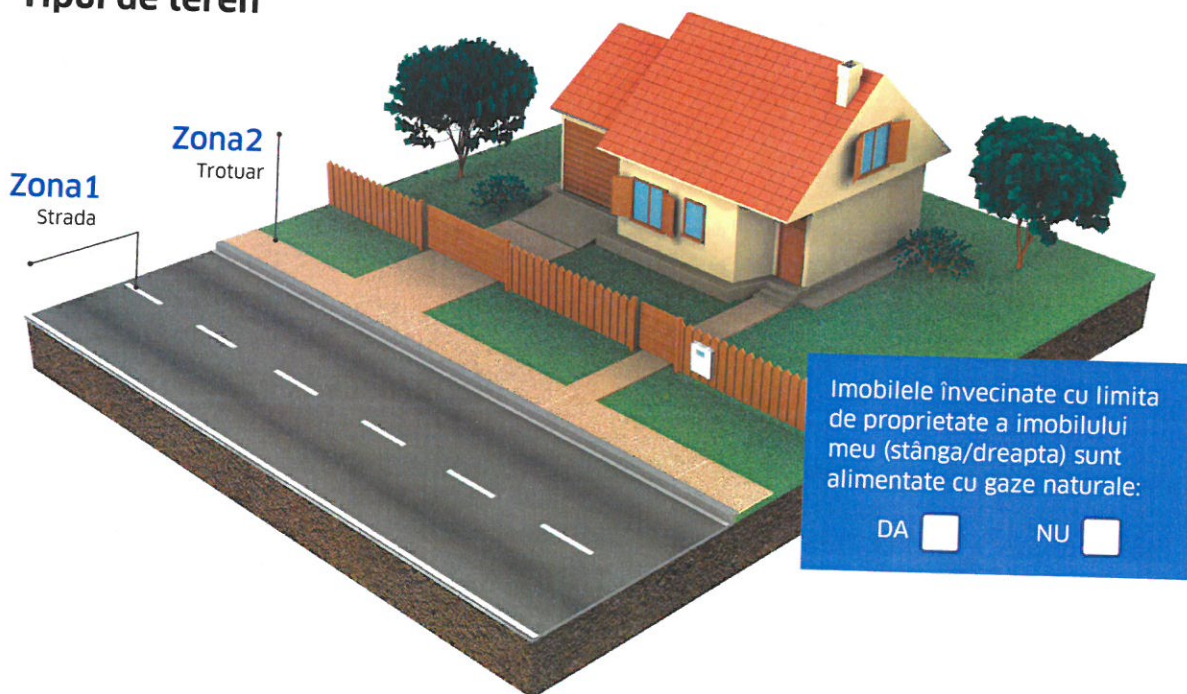


## ANEXA 1 LA CEREREA DE RACORDARE LA SISTEMUL DE DISTRIBUȚIE

**Stimate solicitant,**

Pentru alimentarea cu gaze naturale a imobilului dumneavoastră vă rugăm să completați informațiile de mai jos:

### A. Tipul de teren



Vă rugăm să completați în căsuțele de mai jos, pentru fiecare dintre cele 2 zone, care este tipul de teren, prin marcarea literei corespunzătoare ( A, B, C). În situația în care există mai multe tipuri de teren pentru aceeași zonă, vor fi marcate toate literele corespunzătoare.

Zona1   
Strada

Zona2   
Trotuar

Beton/Asfalt

**A**

Pietriș/Pavele

**B**

Spațiu verde/Pământ

**C**

## B. Modalitate de poziționare a firidei.

Vă rugăm bifați cu X, pe desenul de mai jos, în căsuța corespunzătoare, poziția firidei, în stânga sau în dreapta imobilului dumneavoastră.

În cazul în care doriți să poziționați firida altfel, puteți desena locuința și firida în spațiul gol din dreapta imaginii, astfel:

- Desenați limita de proprietate (conturul terenului dumneavoastră) marcând porțile de acces, axul străzii și trotuarul.
- Ulterior, amplasați locuința în interiorul limitei de proprietate.
- La final marcați pe acest desen poziția dorită pentru firidă.

În dreptul mențiunii "d", înscrieți distanța între firidă și limita proprietății dumneavoastră.

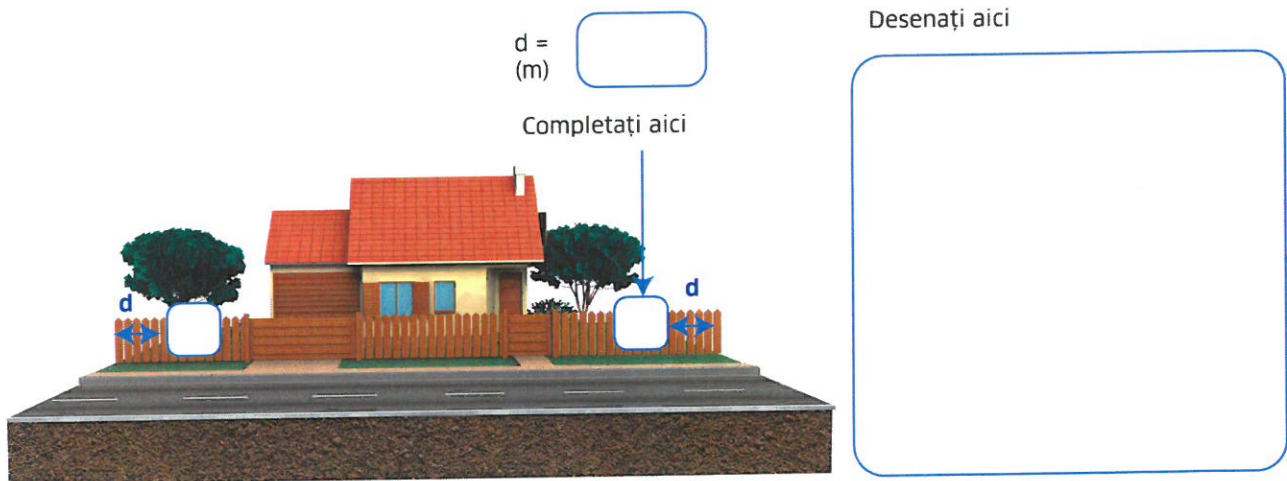
Această mențiune este obligatorie și pentru poziționarea firidei conform desenului dumneavoastră.

**IMPORTANT:** Firida nu se poziționează sub fereastră, în dreptul căminelor/firidelor altor companii de utilități, stâlpilor, copacilor sau altor obstacole.

Dimensiunile standard ale firidei sunt: 53,5 cm (lungimea) \* 23,2 cm (lățimea) \* 51,7 cm (înălțimea).

d =  (m)

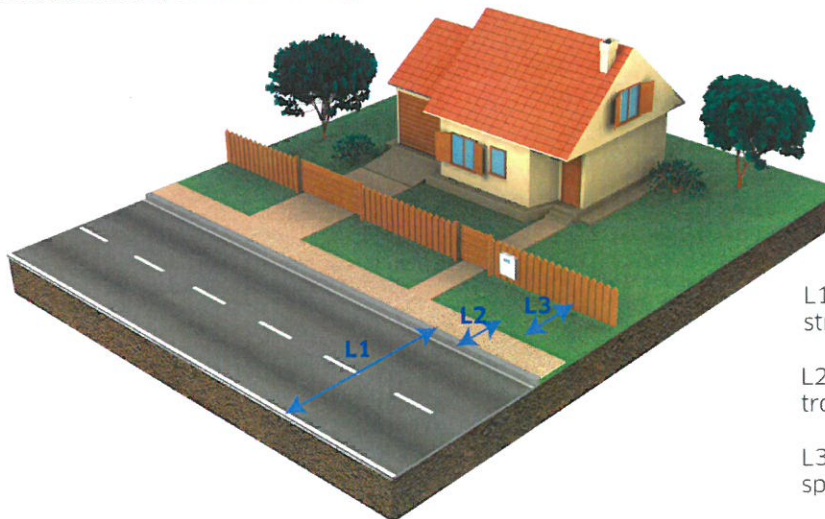
Completați aici



Desenați aici

## C. Lungimea

În căsuțele de mai jos vă rugăm să treceți lungimile aproximative până la limita de proprietate a imobilului dumneavoastră, conform indicațiilor din imagine.



L1 (m) =

L2 (m) =

L3 (m) =

spațiul verde\*

Dacă situația din teren sau prevederile legale o vor impune, Distrigaz Sud Rețele își rezervă dreptul de a adapta soluția de alimentare la acestea.

\* În cazul în care nu există spațiu verde, se va trece 0 metri.

Nume și Prenume \_\_\_\_\_

Semnătura \_\_\_\_\_

Data \_\_\_\_\_